



ПОСТАНОВЛЕНИЕ

18 мая 2020г.

КАРАР

№ 2279

Об установлении публичного сервитута

Рассмотрев ходатайство филиала Открытого акционерного общества «Сетевая компания» (ИНН 1655049111, ОГРН 1021602830930), в соответствии со ст.ст. 39.37, 39.47 Земельного кодекса Российской Федерации, Постановлением Правительства Российской Федерации от 24.02.2009 № 160 «О порядке установления охранных зон объектов электросетевого хозяйства и особых условий использования земельных участков, расположенных в границах таких зон»

ПОСТАНОВЛЯЮ:

1. Установить публичный сервитут общей площадью 40 кв.м в отношении части земельного участка с кадастровым номером 16:52:080504:318, расположенного в ПК «Камский», в районе автодороги № 1 города Набережные Челны, в целях размещения объектов электросетевого хозяйства (линии электропередачи ВКЛ-6 кВ ПС НПС ф.24, СТП 1218т, ВЛ-0,4 кВ СТП 1218т) (далее - объект).
2. Утвердить границы публичного сервитута согласно приложению.
3. Установить срок публичного сервитута - 40 лет.
4. Срок, в течение которого использование части земельного участка, указанного в пункте 1 настоящего постановления, в соответствии с его разрешенным использованием будет невозможно или существенно затруднено в связи с осуществлением сервитута, - 3 месяца.
5. Плановые (регламентные) работы по техническому обслуживанию объекта выполняются один раз в квартал.
6. ОАО «Сетевая компания»:
 - 1) заключить соглашение об осуществлении публичного сервитута с собственником земельного участка с кадастровым номером 16:52:080504:318, находящегося в частной собственности, в установленном законом порядке;
 - 2) привести земельный участок, указанный в пункте 1 настоящего постановления, в состояние, пригодное для использования в соответствии с видом разрешенного использования, снести объект в срок не позднее чем три месяца после завершения на земельном участке деятельности, для обеспечения которой установлен публичный сервитут.
7. Управлению земельных и имущественных отношений Исполнительного комитета в течение пяти рабочих дней со дня принятия настоящего постановления обеспечить:

1) опубликование настоящего постановления (без приложения) в газетах «Челнинские известия», «Шахри Чаллы» и размещение на официальном сайте города в сети «Интернет»;

2) направление копии настоящего постановления ОАО «Сетевая компания» и в Набережночелнинский отдел Управления Федеральной службы государственной регистрации, кадастра и картографии по Республике Татарстан.

8. Контроль за исполнением настоящего постановления возложить на начальника управления земельных и имущественных отношений Исполнительного комитета Гизатуллина Л.Р.

Руководитель
Исполнительного комитета



Ф.Ш. Салахов

Приложение
к постановлению
Исполнительного комитета
от « 18 » 05 2020 № 2279

Схема расположения части земельного участка на кадастровом плане территории

№ точки

X(м)

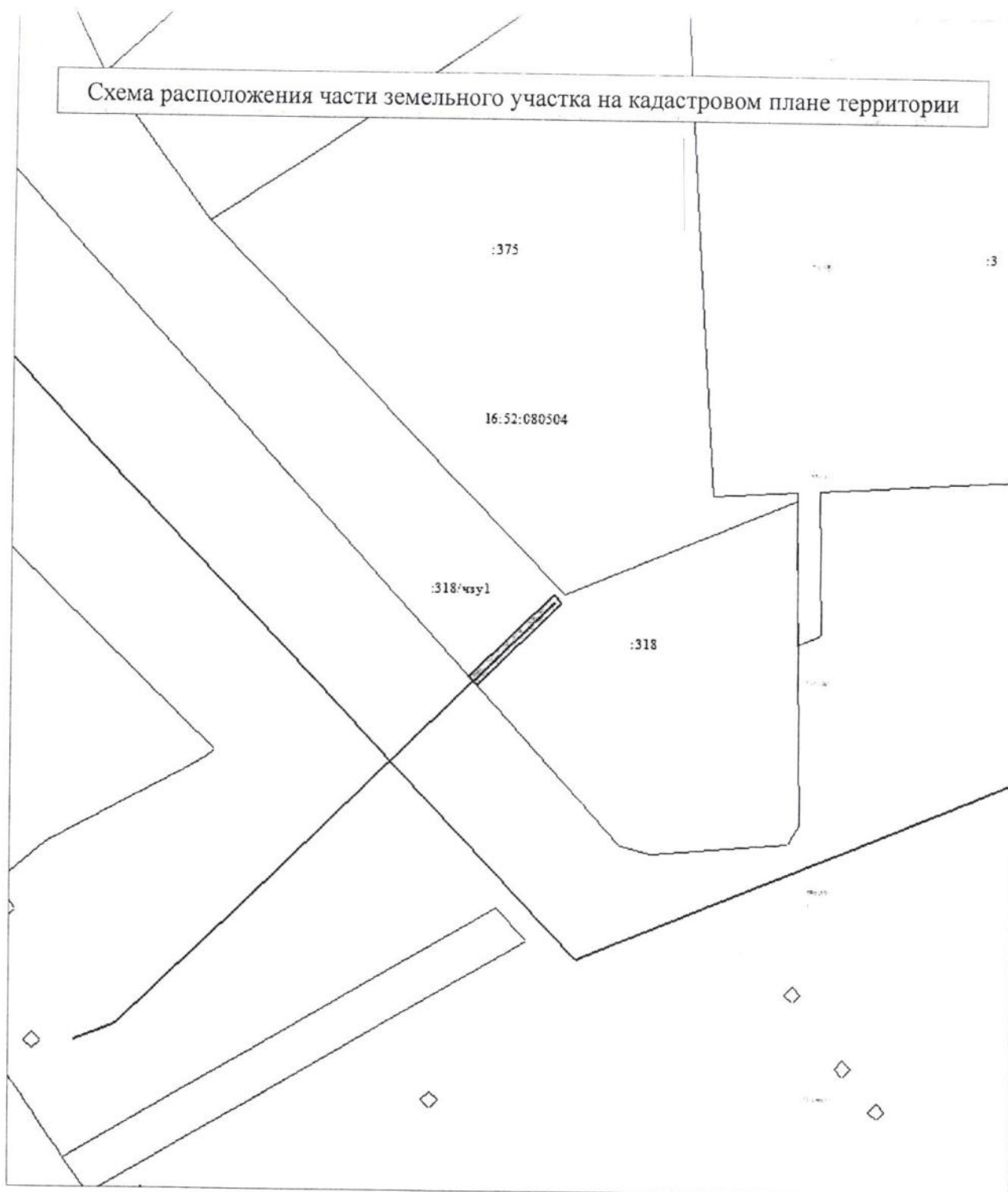
Y(м)

Местоположение: РТ, г. Набережные Челны,
Объект: под публичным сервитутом (линия электропередачи ВЛ-0,4 кВ)
Площадь: 40 кв.м.
Кадастровый номер или обозначение участка: 16:52:080504:318

Учетный номер или обозначение части: :318/чзу1





н1	462701.97	2319428.72
н2	462688.01	2319414.38
н3	462686.54	2319415.73
н4	462700.54	2319430.11
н1	462701.97	2319428.72

Схема расположения части земельного участка на кадастровом плане территории



Масштаб 1:1000

Условные обозначения:

	образуемый земельный участок
	границы учтенных земельных участков
	границы кадастров кварталов
	границы муниципальных образований и населенных пунктов
:318/чзу1	обозначение образуемых земельных участков